



ADIM
Gayrimenkul & Değerleme A.Ş.

TAŞINMAZ DEĞERLEME RAPORU

**ANKARA İLİ
POLATLI İLÇESİ
İNLER MAHALLESİ
193 Ada, 153 Parsel,
195 Ada, 85 Parsel,
195 Ada, 88 Parsel,
Numaralı**

**TAŞINMAZLARIN
“ DEĞERLEME RAPORU”**

İÇİNDEKİLER

1.	RAPOR ÖZETİ	3
2.	RAPOR BİLGİLERİ	3
3.	ŞİRKETİ VE MÜŞTERİYİ TANITICI BİLGİLER	4
4.	GENEL ANALİZ VE VERİLER	4
4.1.	GAYRİMENKULÜN BULUNDUĞU BÖLGENİN ANALİZİ VE KULLANILAN VERİLER	4
4.2.	MEVCUT EKONOMİK KOŞULLARIN, GAYRİMENKUL PİYASASININ ANALİZİ, MEVCUT TRENDLER VE DAYANAK VERİLER	5
5.	DEĞERLEME KONUSU GAYRİMENKUL HAKKINDA BİLGİLER	11
5.1.	GAYRİMENKULÜN YERİ VE KONUMU	11
5.2.	GAYRİMENKULLERİN TANIMI VE ÖZELLİKLERİ	11
5.2.1.	GAYRİMENKULÜN YAPISAL VE FİZİKSEL İNŞAAT ÖZELLİKLERİ	11
5.2.2.	GAYRİMENKULÜN TEKNİK ÖZELLİKLERİ	11
5.3.	GAYRİMENKULÜN YASAL İNCELEMELERİ	11
5.3.1.	TAPU İNCELEMELERİ	11
5.3.1.1.	TAPU KAYITLARI	11
5.3.1.2.	TAKYİDAT BİLGİSİ VE DEVREDİLMESİNE İLİŞKİN KISITLAR	13
5.3.2.	BELEDİYE İNCELEMESİ	13
5.3.2.1.	İMAR DURUMU	13
5.3.2.2.	İMAR DOSYASI İNCELEMESİ	14
5.3.2.3.	ENCÜMEN KARARLARI, MAHKEME KARARLARI, PLAN İPTALLERİ V.B. DİĞER BENZER KONULAR	14
5.3.2.4.	YAPI DENETİM FİRMASI	14
5.3.3.	SON 3 YIL İÇERİSİNDEKİ HUKUKİ DURUMDAN KAYNAKLI DEĞİŞİM	14
5.4.	DEĞERLEMESİ YAPILAN PROJE	14
6.	DEĞERLEME ÇALIŞMALARI	14
6.1.	DEĞERLEME ÇALIŞMALARINDA KULLANILAN YÖNTEMLER	14
6.2.	DEĞERLEME İŞLEMİNİ ETKİLEYEN FAKTÖRLER	15
6.3.	TAŞINMAZIN DEĞERİNİ ETKİLEYEN FAKTÖRLER	15
6.4.	DEĞERLEME İŞLEMİNDE KULLANILAN VARSAYIMLAR, DEĞERLEME YÖNTEMLERİ VE BUNLARIN KULLANILMA NEDENLERİ	15
6.5.	DEĞER TESPİTİNE İLİŞKİN PİYASA ARAŞTIRMASI VE BULGULARI	16
6.6.	SATIŞ DEĞERİ TESPİTİ	17
6.6.1.	EMSAL KARŞILAŞTIRMA YÖNTEMİ İLE DEĞER TESPİTİ	17
6.6.2.	MALİYET YÖNTEMİ İLE DEĞER TESPİTİ	17
6.6.3.	GELİR YÖNTEMİ İLE DEĞER TESPİTİ	17
6.7.	KİRA DEĞERİ ANALİZİ VE KULLANILAN VERİLER	17
6.8.	GAYRİMENKUL VE BUNA BAĞLI HAKLARIN HUKUKİ DURUMUNUN ANALİZİ	17
6.9.	EN YÜKSEK VE EN İYİ KULLANIM ANALİZİ	17
6.10.	MÜŞTEREK VEYA BÖLÜNMÜŞ KISIMLARIN DEĞERLEME ANALİZİ	17
6.11.	HASILAT PAYLAŞIMI VEYA KAT KARŞILIĞI YÖNTEMİ İLE YAPILACAK PROJELERDE, EMSAL PAY ORANLARI	17
7.	ANALİZ SONUÇLARININ DEĞERLENDİRİLMESİ	17
7.1.	FARKLI DEĞERLEME METOTLARININ VE ANALİZİ SONUÇLARININ UYUMLAŞTIRILMASI VE BU AMAÇLA İZLENEN YÖNTEMİN VE NEDENLERİNİN AÇIKLAMASI	17
7.2.	ASGARİ BİLGİLERDEN RAPORDA VERİLMİYENLERİN NİÇİN YER ALMADIKLARININ GEREKÇELERİ	17
7.3.	YASAL GEREKLERİN YERİNE GETİRİLİP GETİRİLMEDİĞİ VE MEVZUAT UYARINCA ALINMASI GEREKEN İZİN VE BELGELERİN TAM VE EKSİKSİZ OLARAK MEVCUT OLUP OLMADIĞI HAKKINDA GÖRÜŞ	17
7.4.	DEĞERLEMESİ YAPILAN GAYRİMENKULÜN, GAYRİMENKUL YATIRIM ORTAKLIKLARI PORTFÖYÜNE ALINMASINDA SERMAYE PİYASASI MEVZUATI ÇERÇEVESİNDE, BİR ENGEL OLUP OLMADIĞI HAKKINDA GÖRÜŞ	17
8.	SONUÇ	18
8.1.	SORUMLU DEĞERLEME UZMANININ SONUÇ CÜMLESİ	18
8.2.	NİHAİ DEĞER TAKDİRİ	18

1. RAPOR ÖZETİ

DEĞERLENEN TAŞINMAZIN TÜRÜ	: Ankara İli, Polatlı İlçesi, İner Mahallesi, 193 Ada 153 Parsel, 195 Ada 85 Parsel, 195 Ada 88 Parsel numaralı taşınmazların güncel satış değerlerinin tespiti.
DEĞERLENEN TAŞINMAZLARIN KISA TANIMI	: Ankara İli, Polatlı İlçesi, İner Mahallesi, 193 Ada, 153 Parsel; Değerlemeye konu parsel 144710,14 m ² alana sahip olup; geometrik olarak amorf şeklindedir. 195 Ada, 85 Parsel; Değerlemeye konu parsel 135921,20 m ² alana sahip olup; geometrik olarak amorf şeklindedir. 195 Ada, 88 Parsel; Değerlemeye konu parsel 26078,39 m ² alana sahip olup; geometrik olarak amorf şeklindedir.
TAŞINMAZIN İMAR DURUMU	: 5.3.2.1 maddesinde detaylı imar durumu belirtilmektedir.
KULLANILAN DEĞERLEME YÖNTEMLERİ	: Emsal Karşılaştırma Yöntemi
DEĞERLEME TARİHİ	: 31.12.2023
TESPİT EDİLEN DEĞER	: 10.969.000- TL

2. RAPOR BİLGİLERİ

RAPORUN TARİHİ	: 31.12.2023
RAPORUN NUMARASI	: 2023-0011BR
DEĞERLEME TARİHİ	: 29.12.2023
DEĞERLEMENİN KONUSU ve AMACI	: İş bu değerlendirme raporu; Ankara İli, Polatlı İlçesi, İner Mahallesi, 193 Ada 153 Parsel, 195 Ada 85 Parsel, 195 Ada 88 Parsel no.lu taşınmazların güncel satış değerlerinin tespiti için hazırlanmıştır. Bu değerlendirme raporu Sermaye Piyasası Kapsamındaki işlemlerde, bağımsız denetim raporunda kullanılmak amacı ile hazırlanmıştır. Konu rapor uluslararası değerlendirme standartlarına göre tanzim edilmiştir.
RAPORU HAZIRLAYAN	: Ayhan Topaloğlu Değerleme Uzmanı
SORUMLU DEĞERLEME UZMANI	: Şeref EMEN Değerleme Uzmanı
DAHA ÖNCE DEĞERLEMESİNİN YAPILIP YAPILMADIĞINA İLİŞKİN BİLGİ	: Değerleme konusu taşınmazlara yönelik olarak Şirketimizce değerlendirme hizmeti bulunmamaktadır.

3. ŞİRKETİ VE MÜŞTERİYİ TANITICI BİLGİLER

ŞİRKETİN UNVANI

: ADIM GAYRİMENKUL DEĞERLEME A.Ş.

ŞİRKETİN ADRESİ

: Mebusevleri Mahallesi, Ayten Sokak, no:22/7
Çankaya/ANKARA

MÜŞTERİYİ TANITICI BİLGİLER MÜŞTERİ TALEBİNİN KAPSAMI ve VARSA GETİRİLEN SINIRLAMALAR

: ONUR YÜKSEK TEKNOLOJİ A.Ş.

: İş bu değerleme raporu; Raporda detayları verilen taşınmazların güncel piyasa rayiç değerinin tespiti ve sermaye piyasası mevzuatı gereğince, değerleme raporlarında bulunması gereken asgari hususlar" çerçevesinde değerleme raporunun hazırlanması olup, Müşteri tarafından getirilen bir kapsam ve sınırlama bulunmamaktadır.

4. GENEL ANALİZ VE VERİLER

4.1. GAYRİMENKULÜN BULUNDUĞU BÖLGENİN ANALİZİ VE KULLANILAN VERİLER

ANKARA İLİ



Ankara, Türkiye'nin bir ili, başkenti ve en kalabalık ikinci şehri. Nüfusu 2021 itibarıyla 5.663.000 kişidir. Coğrafi olarak Türkiye'nin kuzeyine yakın bir konumda bulunur ve Batı Karadeniz Bölgesi'nde kalan kuzey kesimleri hariç, büyük bölümü İç Anadolu Bölgesi'nde yer alır. Yüz ölçümü olarak ülkenin üçüncü büyük ilidir.

Etrafı Bolu, Çankırı, Kırıkkale, Kırşehir, Aksaray, Konya ve Eskişehir illeri ile çevrilidir.

Ankara'nın başkent ilan edilmesinin ardından (13 Ekim 1923) şehir hızla gelişmiş ve günümüzde Türkiye'nin ikinci en kalabalık ili olmuştur.

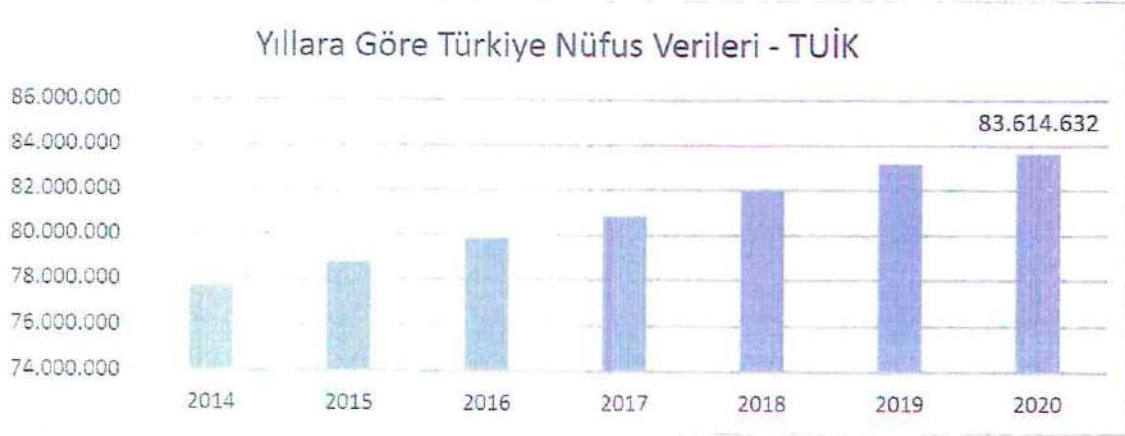
Türkiye Cumhuriyeti'nin ilk yıllarında ekonomisi tarım ve hayvancılığa dayanan ilin topraklarının yarısı hâlâ tarım amaçlı kullanılmaktadır. Ekonomik etkinlik büyük oranda ticaret ve sanayiye dayalıdır. Tarım ve hayvancılığın ağırlığı ise giderek azalmaktadır. Ankara ve civarındaki gerek kamu sektörü gerek özel sektör yatırımları, başka illerden büyük bir nüfus göçünü teşvik etmiştir. Cumhuriyetin kuruluşundan günümüze, nüfusu ülke nüfusunun iki katı hızda artmıştır. Nüfusun yaklaşık dörtte üçü hizmet sektörü olarak tanımlanabilecek memuriyet, ulaşım, haberleşme ve ticaret benzeri işlerde, dörtte biri sanayide, %2'si ise tarım alanında çalışır. Sanayi, özellikle tekstil, gıda ve inşaat sektörlerinde yoğunlaşmıştır. Günümüzde ise en çok savunma, metal ve motor sektörlerinde yatırım yapılmaktadır. Türkiye'nin en çok sayıda üniversiteye sahip ili olan Ankara'da ayrıca, üniversite diplomalı kişi oranı ülke ortalamasının iki katıdır. Bu eğitilmiş nüfus, teknoloji ağırlıklı yatırımların gereksinim duyduğu iş gücünü oluşturur.

İlin Batı Karadeniz Bölgesi'nde yer alan kuzey kesimleri haricindeki büyük kısmı İç Anadolu Bölgesi'nde yer alır ve kara iklimine sahiptir. Şehirler dışındaki il topraklarının büyük kısmı tahıl tarlalarıyla kaplı platolardan oluşur. İlin çeşitli yerlerindeki doğal güzellikler korumaya alınmış, dinlenme ve eğlence amaçlı kullanıma sunulmuştur. İlin adını taşıyan tavşanı, keçisi ve kedisi dünya çapında bilinir, armudu, çiğdemi, yerel yemeklerden Ankara tavası ve Kızılcahamam ve Beypazarı'nın maden suyu ise ülke çapında tanınır.

4.2. MEVCUT EKONOMİK KOŞULLARIN, GAYRİMENKUL PİYASASININ ANALİZİ, MEVCUT TRENDLER VE DAYANAK VERİLER

Bazı Ekonomik Veriler ve İstatistikler

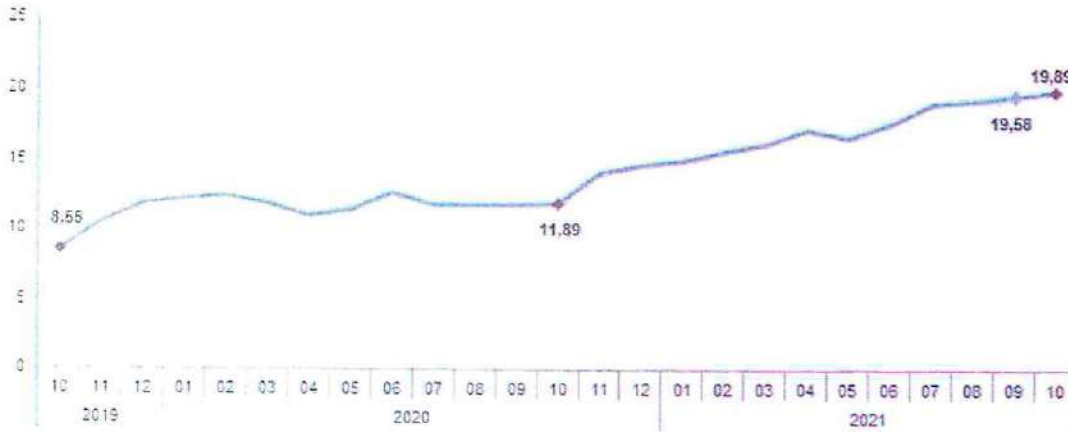
Nüfus;



Türkiye'de ikamet eden nüfus, 31 Aralık 2020 tarihi itibarıyla bir önceki yıla göre 459 bin 365 kişi artarak 83 milyon 614 bin 362 kişiye ulaşmıştır. Erkek nüfus 41 milyon 915 bin 985 kişi olurken, kadın nüfus 41 milyon 698 bin 377 kişi olmuştur. Diğer bir ifadeyle toplam nüfusun %50,1'ini erkekler, %49,9'unu ise kadınlar oluşturmaktadır. (TÜİK)

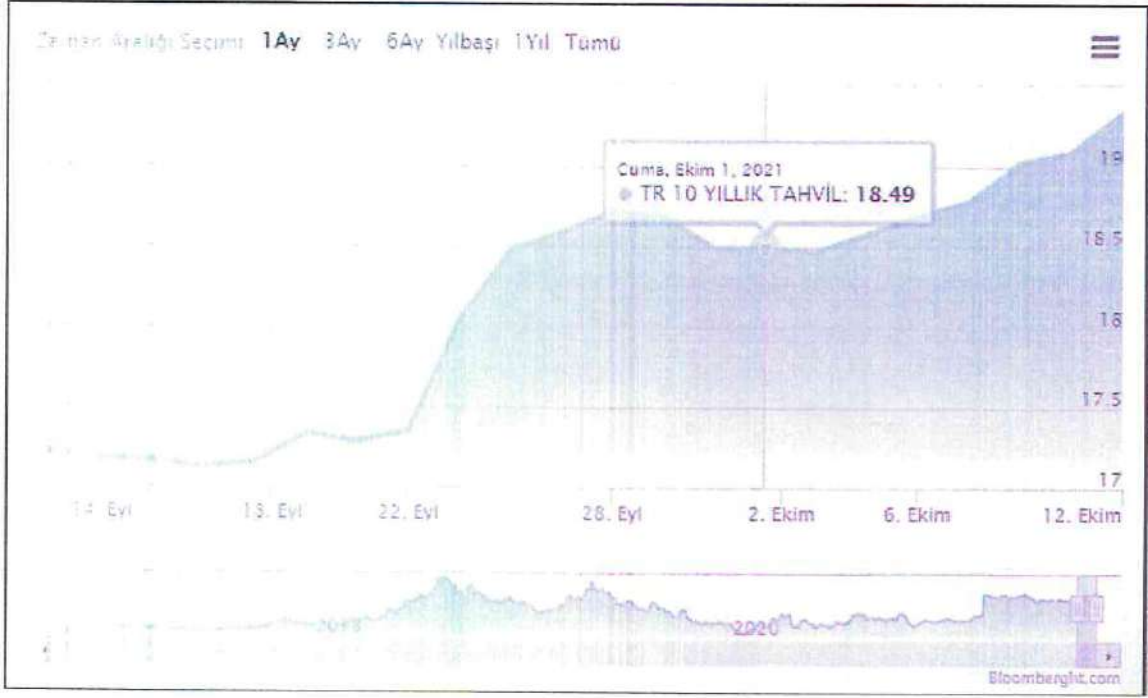
TÜFE/Enflasyon Endeksleri;

TÜFE yıllık değişim oranları (%). Ekim 2021

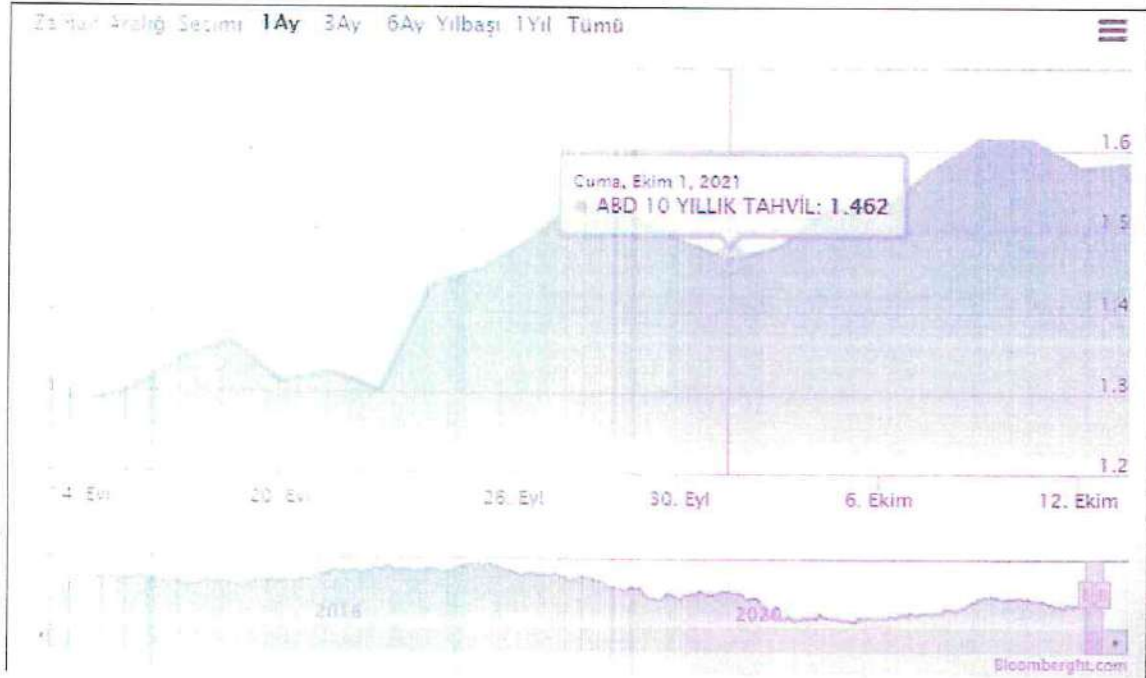


TÜFE'de (2003=100) 2021 yılı Ekim ayında bir önceki aya göre %2,39, bir önceki yılın Aralık ayına göre %15,75, bir önceki yılın aynı ayına göre %19,89 ve on iki aylık ortalamalara göre %17,09 artış gerçekleşti. (TÜİK)

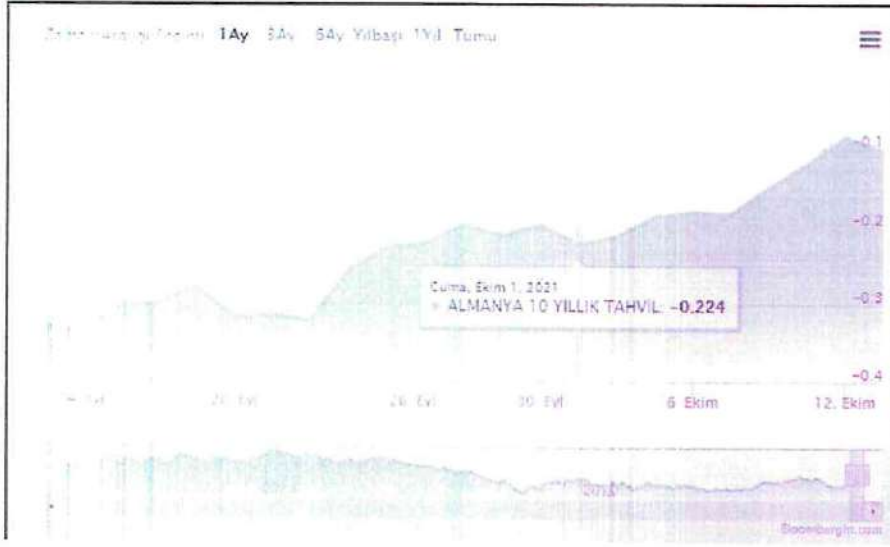
TR ve USD ile EURO 10 Yıllık Devlet Tahvili Değişimi;



Yaklaşık son 10 yıllık dönemde TR 10 yıllık DİBS olan tahvil oranları ortalama 10% seviyelerinde seyrederken 2018 yılı 2.çeyreğiyle birlikte artışa geçerek 20% ve üzeri seviyelere kadar ulaşmıştır. Ekim 2021 itibariyle ortalama %18,49 seviyelerindedir. (Grafik: Bloomberght.com)




Yaklaşık son 10 yıllık dönemde USD 10 yıllık DİBS olan tahvil oranları ortalama 2% seviyelerinde seyredirken 2019 yılı son çeyreğiyle birlikte ciddi düşüşe geçerek 1,5% ve altı seviyelere inmiş Mart 2020 itibariyle günümüze kadar ortalama 0,6% ya kadar gerilemiştir. Ekim 2021 itibariyle ortalama 1,462 % seviyelerindedir. (Grafik: Bloomberght.com)

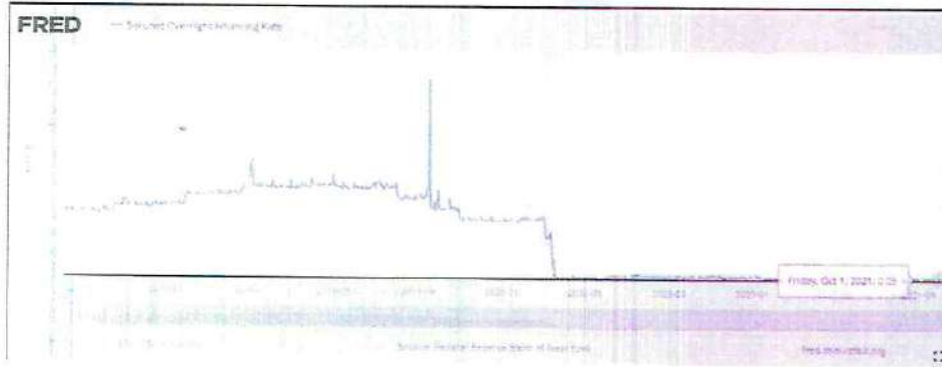


2019 yılı Mayıs ayı ile birlikte Euro 10 yıllık Alman Tahvili ise 0'ın altına inmiş olup günümüzde de seyrini negatif yönlü sürdürmektedir. Ekim 2021 itibariyle ortalama -0,224 % seviyelerindedir. (Grafik: Bloomberght.com)

LIBOR Faiz Oran Değişimi;



TBB tarafından yayımlanan Türk Lirası Referans Faiz Oranları uygulamasıyla hazırlanmış yukarıdaki grafik yıllara göre TR Libor faiz oranlarını göstermektedir. TR 12 aylık Libor faizi oranı 30.06.2021 itibariyle alış %19,02 seviyesindedir. 2021 yılında görüldüğü üzere TR yıllık Libor faiz oranı Ekimsonrası %18-19 seyrine devam etmektedir.

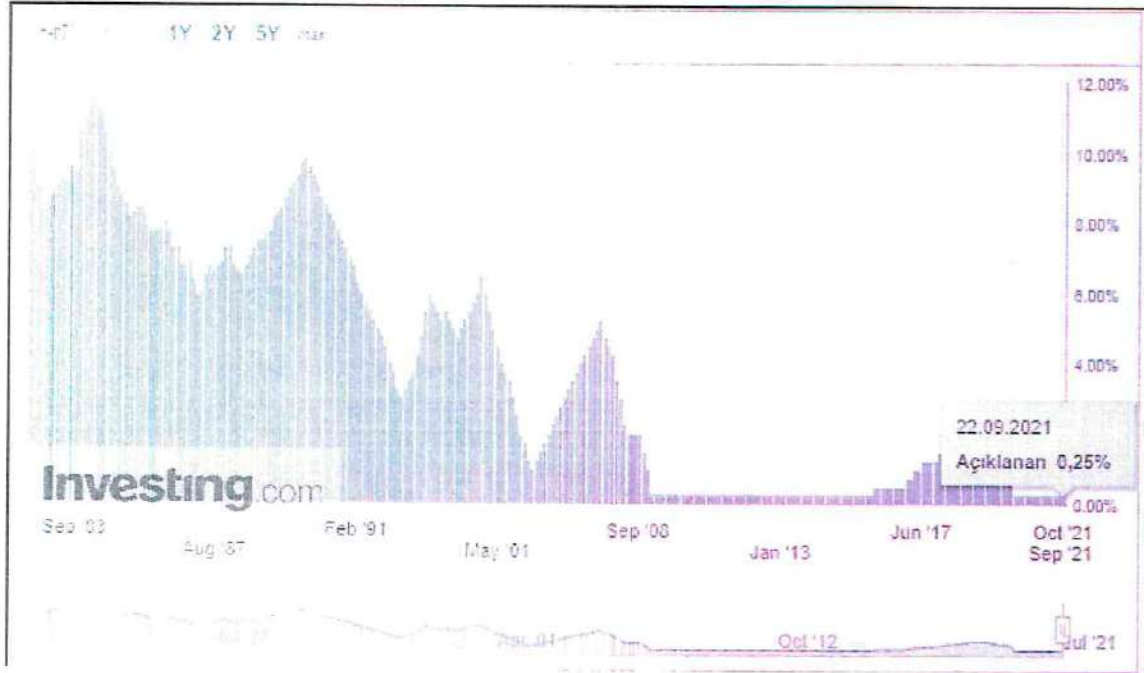


ICE tarafından yayımlanan USD Referans Faiz Oranları uygulamasıyla hazırlanmış yukarıdaki grafik yıllara göre USD Libor faiz oranlarını göstermektedir. USD 12 aylık Libor faizi oranı 30.06.2021 itibariyle 0,5% seviyesindedir. 2021 yılında görüldüğü üzere USD Libor faiz oranı kiml itibariyle 0,5% altında seyrine devam etmektedir.

TCMB ve FED Faiz Oran Değişimi;



Türkiye Cumhuriyeti Merkez Bankası tarafından açıklanan son verilere göre faiz oranı 19,00% dur. 2010-2018 yılları arasında ortalama 5,0% - 7,5% aralığında değişen bu oran 2018 Mayıs ayı itibariyle 20,00% seviyesi üzerlerine kadar çıkmış, 2020 itibariyle 10,00% altına düşmüş Ekim 2021'de tekrar artışa geçerek rapor tarihi itibariyle %18,00 dur.



A.B.D Merkez Bankası FED tarafından açıklanan son verilere göre faiz oranı 0,25% tir. 2017 – 2019 itibariyle 2,50% seviyelerine kadar çıkmışken, faiz oranı 2021 itibariyle kademeli düşerek 0,50% altında seyrine devam etmektedir.

Türkiye’de Gayrimenkul ve İnşaat Sektörü;

2018 yılında yaşadığımız kur dalgalanması ve buna bağlı gelişmeler karşısında başta ekonomik anlamda alınan YEP kararları ardından yapılan düzenlemeler ile dengelenme 2019 yılında önemli ölçüde sağlanmış görünmekteydi. Yıllık GSYH, zincirlenmiş hacim endeksi olarak, 2019 yılında bir önceki yıla göre yüzde 0,9 artmıştır. Ancak sektörel bazda bakıldığında, finans ve sigorta faaliyetleri toplam katma değeri yüzde 7,4, kamu yönetimi, eğitim, insan sağlığı ve sosyal hizmet faaliyetleri yüzde 4,6, diğer hizmet faaliyetleri yüzde 3,7 ve tarım sektörü yüzde 3,3 artarken, inşaat sektörü yüzde 8,6, mesleki, idari ve destek hizmet faaliyetleri ise yüzde 1,8 azalmıştır. İnşaat sektöründe görülen bu sert düşüş 2018 yılından itibaren kendisini gösteren talep eksikliği, maliyet artışı ve yüklenicilerin yaşadığı nakit akış sorunlarından kaynaklanmış görülmektedir. İnşaat sektörü cari fiyatlar ile 2019 yılında GSYH içinde yüzde 5,4 bir paya sahip olurken gayrimenkul sektörü yüzde 6,7 oranında paya sahip olmuştur. İki sektör GSYH’nın yüzde 12,1 oranında bir büyüklüğe ulaşmışlardır.

2020 yılının ilk çeyreği GSYH sonuçları henüz açıklanmamasına rağmen sektördeki genel eğilimin anlaşılması açısından satış rakamları incelendiğinde daha pozitif bir sonuç olacağı öngörülmektedir. İnşaat ve Gayrimenkul sektörü 2019 yılının sonunda yakaladığı ivmeyi 2020 yılını ilk üç aylık diliminde de sürdürmüş görünmektedir. 2019 yılı ilk çeyreği ile 2020 yılının aynı dönemi incelendiğinde toplam konut satışlarında yüzde 3,4 oranında artış yaşanmıştır. Söz konusu dönemde ikinci el satışlarda görülen yüzde 119 düzeydeki artış pazarda yer alan konutların talep gördüğünü işaret etmektedir. Öte yandan arz da kendisini şartlara göre ayarlamaya devam etmiş görünmektedir. 2019 yılı birinci çeyreği ile 2020 yılı birinci çeyreği arasında yapı ruhsat sayısında yüzde 23,4 düzeyinde gerileme gerçekleşmiştir. Diğer yandan gerek sektör gerek ekonomi açısından dikkatle izlenmesi gereken önemli bir noktada ipotekli satışlarda yaşanan gelişmedir. Aynı dönem itibarıyla ipotekli konut satışları yüzde 90 düzeyinde artış kaydetmiştir. Bu süreç içerisinde faizlerde yaşanan düşüş ve bunun kredi maliyetlerine etkisi ipotekli satışları oldukça olumlu etkilemiş görünmektedir.

Diğer pek çok ekonomide olduğu gibi, Türkiye’de de inşaat sektörü, genel ekonomi açısından bir öncü gösterge olmanın yanında büyümenin itici gücünü oluşturma özelliğini de taşıyor. İnşaat sektöründeki ivmelenme ve yavaşlama genel ekonomiye göre daha önce gerçekleşiyor. Bununla birlikte, son dönemlerdeki yavaşlama haricinde sektörün yüksek büyüme temposuyla genel ekonomik büyümeye hem doğrudan hem de dolaylı olarak en önemli katkı yapan sektörlerden biri olduğu görülüyor.

Türk inşaat sektörünün uzun dönemli eğilimlerine baktığımızda genel ekonomideki dalgalanmalara en duyarlı sektörlerden biri olduğu söylenebilir. İnşaat sektöründeki büyüme eğilimi bir bakıma GSYH’nin öncü göstergesi durumundadır.

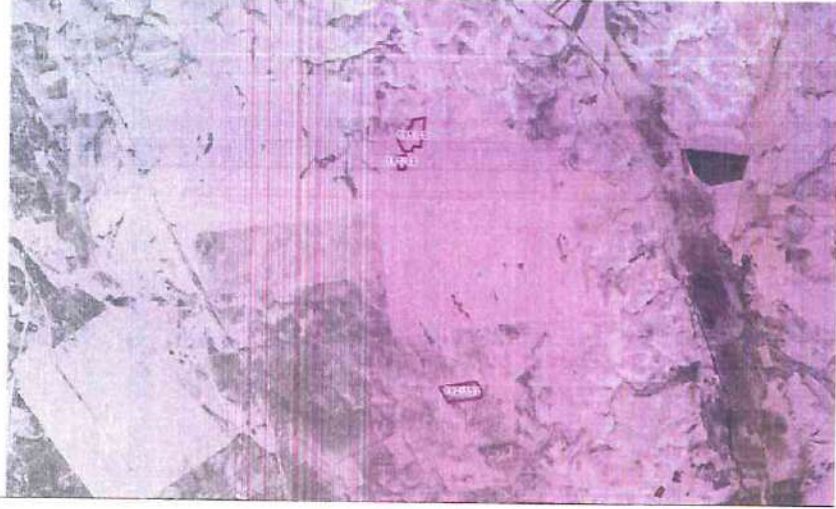
Ülkemiz genelinde son yıllarda artan gayrimenkul stoğu; gerekli piyasa düzeltmeleri, faiz oranındaki değişim ve enflasyondaki yaşanan pozitif düşüşle birlikte azalış eğilimine girmiştir. Artan inşaat maliyetleri sebebi ile yaşanan değer artışları da piyasanın ekonomi içerisinde uygun bir trend yakalaması ve stok azaltma ihtiyacına beklenen cevabı vererek değerlerde düşüş yaşanarak piyasada beklenen rakamlara gelmiştir. Bunun yanı sıra 2019 yılı yabancıya gayrimenkul satışında özellikle konut satışında patlama yaşanan bir yıl olmuştur. 2020 yılı 2.çeyreğiyle birlikte konut kredi faizlerinde yaşanan tarihi düşüşle birlikte özellikle sıfır konutlarda satış rakamları çok hızlı bir seviyeye ulaşmıştır. 2021 yılında ise faiz oranlarındaki artış sektör olumuz etkilemiş, buna rağmen artış devam etmiştir. Konut satışları Ocak-Eylül döneminde bir önceki yılın aynı dönemine göre %18,3 azalışla 949 bin 138 olarak gerçekleşmiştir.

5. DEĞERLEME KONUSU GAYRİMENKUL HAKKINDA BİLGİLER

5.1. GAYRİMENKULÜN YERİ VE KONUMU,

Taşınmazlar; Ankara İli, Polatlı İlçesi, İner Mahallesi, 193 Ada 153 Parsel, 195 Ada 85 Parsel 195 Ada 88 Parsellerdir.

Değerlemeye konu taşınmazların çevresinde benzer nitelikte tarlalar bulunmaktadır.



TAŞINMAZIN GÖLBAŞILERE UZAKLIKLARI (KUŞ UÇUŞU)			
Kızılay	~ 126 km	Polatlı Şehir Merkezi	~ 47 km
Ulus	~ 124 km	Polatlı Kaymakamlık	~ 48 km

5.2. GAYRİMENKULLERİN TANIMI ve ÖZELLİKLERİ

Ankara İli, Polatlı İlçesi, İner Mahallesi,

193 Ada, 153 Parsel; Değerlemeye konu parsel 144710,14 m² alana sahip olup; geometrik olarak amorf şeklindedir.

195 Ada, 85 Parsel; Değerlemeye konu parsel 135921,20 m² alana sahip olup; geometrik olarak amorf şeklindedir.

195 Ada, 88 Parsel; Değerlemeye konu parsel 26078,39 m² alana sahip olup; geometrik olarak amorf şeklindedir. Taşınmazların mahalline mevsimsel nedenlerden dolayı gidilememiş olup, bölgesel değerlendirme yapılmıştır. Müşteriden alınan bilgiye göre taşınmazların üzerinde herhangi bir yapı bulunmadığı bilgisi alınmıştır.

5.2.1. GAYRİMENKULÜN YAPISAL ve FİZİKSEL İNŞAAT ÖZELLİKLERİ

Değerlemeye konu olan İner Mahallesi, 193 Ada 153 Parsel, 195 Ada 85 Parsel, 195 Ada 88 Parsel no.lu taşınmazların üzerinde herhangi bir yapı mevcut değildir.

5.3. GAYRİMENKULÜN YASAL İNCELEMELERİ

5.3.1. TAPU İNCELEMELERİ

5.3.1.1. TAPU KAYITLARI

İLİ	:	ANKARA
İLÇESİ	:	POLATLI
MAHALLESİ	:	İNLER
KÖYÜ	:	-
SOKAĞI	:	-
MEVKİİ	:	ABDOYAYLASI

PARSEL NO	: 88
YÜZÖLÇÜMÜ	: 26078,39
NİTELİĞİ	: TARLA
B. BÖLÜM NO	: -
BLOK NO	: -
B.B NİTELİĞİ	: -
ARSA PAYLARI	: -
YEVMIYE NO	: 21352
CİLT NO	: 4
SAHİFE NO	: 320
EDİNİM TAR.	: 13.10.2020
MALİK	: ONUR MÜHENDİSLİK ANONİM ŞİRKETİ 1/1
TAPU CİNSİ	: Ana Taşınmaz

TAKYİDAT BİLGİSİ VE DEVREDİLMESİNE İLİŞKİN KISITLAR DEĞERLEMESİ YAPILAN GAYRİMENKULLER İLE İLGİLİ HERHANGİ BİR TAKYİDAT (DEVREDİLEBİLMESİNE İLİŞKİN SINIRLAMA) OLUP OLMADIĞI HAKKINDA BİLGİ DEVREDİLMESİNE İLİŞKİN KISITLAMALAR

TKGM sisteminden alınan tapu takyidat belgesine göre,

193 Ada, 153 Parsel üzerinde;

İpotek;

Alacaklı Borç Derece Tesis Tarih - Yevmiye

TÜRKİYE CUMHURİYETİ ZİRAAT BANKASI A.Ş 70000000,00 TL 1.derece 13.10.2020 – 21352

195 Ada, 85 Parsel üzerinde;

İpotek;

Alacaklı Borç Derece Tesis Tarih - Yevmiye

TÜRKİYE CUMHURİYETİ ZİRAAT BANKASI A.Ş 70000000,00 TL 1.derece 13.10.2020 – 21352

195 Ada, 88 Parsel üzerinde;

İpotek;

Alacaklı Borç Derece Tesis Tarih - Yevmiye

TÜRKİYE CUMHURİYETİ ZİRAAT BANKASI A.Ş 70000000,00 TL 1.derece 13.10.2020 – 21352

EK: 2: YAZILI TAKYİDATLAR

5.3.2. BELEDİYE İNCELEMESİ

5.3.2.1. İMAR DURUMU

30.01.2024 tarihinde yapılan araştırmaya göre değerlendirme konusu taşınmazların güncel imar durumu aşağıdaki gibidir:

- Taşınmazlar tarla vasıflı olup, imar planı içerisinde yer almamaktadır.

5.3.2.2. İMAR DOSYASI İNCELEMESİ

Polatlı Kadastro Müdürlüğü'nde yapılan incelemelerde;

Parsellerin tarla vasıflı olduğu bilgisi alınmıştır.

5.3.2.3. ENCÜMEN KARARLARI, MAHKEME KARARLARI, PLAN İPTALLERİ V.B. DİĞER BENZER KONULAR

İnler Mahallesi, 193 Ada, 153 Parsel, 195 Ada 85 Parsel, 195 Ada, 88 Parsel, no.lu taşınmazların ile ilgili olarak Polatlı Kadastro Müdürlüğü'nde yapılan incelemeye göre güncel bilgiler raporun 5.3.2.1 başlığı altında anlatılmış olup, son 3 yıldaki gelişmeler ise raporun 5.3.3 başlığı altında verilmiştir.

5.3.2.4. YAPI DENETİM FİRMASI

YAPI DENETİM KURULUŞU VE DENETİMLERİ DEĞERLEMESİ YAPILAN PROJELER İLE İLGİLİ OLARAK, 29/6/2001 TARİH VE 4708 SAYILI YAPI DENETİMİ HAKKINDA KANUN UYARINCA DENETİM YAPAN YAPI DENETİM KURULUŞU (TİCARET ÜNVANI, ADRESİ VB.) VE DEĞERLEMESİ YAPILAN GAYRİMENKUL İLE İLGİLİ OLARAK GERÇEKLEŞTİRDİĞİ DENETİMLER HAKKINDA BİLGİ

Değerleme konusu taşınmazlar adına düzenlenmiş ruhsatlı kaydı mevcut olmayıp; yapı denetimi ilişkisi bulunmamaktadır.

5.3.3. SON 3 YIL İÇERİSİNDEKİ HUKUKİ DURUMDAN KAYNAKLI DEĞİŞİM

DEĞERLEMESİ YAPILAN GAYRİMENKUL İLE İLGİLİ VARSA SON ÜÇ YILLIK DÖNEMDE GERÇEKLEŞEN ALIM-SATIM İŞLEMLERİNE VE GAYRİMENKULÜN HUKUKİ DURUMUNDA MEYDANA GELEN DEĞİŞİKLİKLERE (İMAR PLANINDA MEYDANA GELEN DEĞİŞİKLİKLER, KAMULAŞTIRMA İŞLEMLERİ V.B.) İLİŞKİN BİLGİ

Değerleme konusu taşınmazların güncel imar durumunda gelinen aşama 5.3.2.1. başlığı altında sunulmuş olup son 3 yıl içerisindeki değişiklikler aşağıda belirtilmiştir.

TAPU MÜDÜRLÜĞÜ BİLGİLERİ (Son Üç Yılda Gerçekleşen Alım-Satım Bilgileri)	: Taşınmazlara; * Yapılmış herhangi bir işlem yoktur.
BELEDİYE BİLGİLERİ (İmar Planında Meydana Gelen Değişiklikler, Kamulaştırma İşlemleri V.B. Bilgiler)	: İmar durumuna ilişkin güncel gelinen durumu anlatan detaylı bilgi 5.3.2.1. başlığı altında sunulmuştur.

5.4. DEĞERLEMESİ YAPILAN PROJE

EĞER BELİRLİ BİR PROJEYE İSTİNADEN DEĞERLEME YAPILIYORSA, PROJEYE İLİŞKİN DETAYLI BİLGİ VE PLANLARIN VE SÖZ KONUSU DEĞERİN TAMAMEN MEVCUT PROJEYE İLİŞKİN OLDUĞUNA VE FARKLI BİR PROJENİN UYGULANMASI DURUMUNDA BULUNACAK DEĞERİN FARKLI OLABİLECEĞİNE İLİŞKİN AÇIKLAMA

Taşınmazlar üzerinde yakın zamanda herhangi bir proje geliştirilmediği bilgisi alınmıştır.

6. DEĞERLEME ÇALIŞMALARI

6.1. DEĞERLEME ÇALIŞMALARINDA KULLANILAN YÖNTEMLER

Değerleme tekniği olarak ülkemizde ve uluslararası platformda kullanılan 3 temel yöntem bulunmakta olup bunlar Maliyet Yöntemi, Emsal Karşılaştırma Yöntemi ve Gelir Kapitalizasyonu yöntemleridir.

MALİYET YÖNTEMİ: Bu yöntemde, var olan bir yapının günümüz ekonomik koşulları altında yeniden inşa edilme maliyeti gayrimenkulün değerlemesi için baz kabul edilir. Bu anlamda maliyet yaklaşımının

ana ilkesi kullanım değeri ile açıklanabilir. Kullanım değeri ise, "Hiçbir şahıs ona karşı istek duymasa veya onun değerini bilmeseyse bile malın gerçek bir değeri vardır" şeklinde tanımlanmaktadır.

Bu yöntemde gayrimenkulün önemli bir kalan ekonomik ömür beklentisine sahip olduğu kabul edilir. Bu nedenle gayrimenkulün değerinin fiziki yıpranmadan, fonksiyonel ve ekonomik açıdan demode olmasından dolayı zamanla azalacağı varsayılır. Bir başka deyişle, mevcut bir gayrimenkulün bina değerinin, hiçbir zaman yeniden inşa etme maliyetinden fazla olamayacağı kabul edilir.

EMSAL KARŞILAŞTIRMA YÖNTEMİ: İşyeri türündeki gayrimenkul değerlemesinde en güvenilir ve gerçekçi yaklaşım piyasa değeri yaklaşımıdır. Bu değerlendirme yönteminde bölgede değerlendirilmesi istenilen gayrimenkul ile ortak temel özelliklere sahip karşılaştırılabilir örnekler incelenir. Emsal karşılaştırma yaklaşımı aşağıdaki varsayımlara dayanır.

- Analiz edilen gayrimenkulün türü ile ilgili olarak mevcut bir pazarın varlığı peşinen kabul edilir.
- Bu piyasadaki alıcı ve satıcıların gayrimenkul hakkında oldukça iyi düzeyde bilgi sahibi olduğu ve bu nedenle zamanın önemli bir faktör olmadığı kabul edilir.
- Gayrimenkulün piyasada makul bir satış fiyatı ile makul bir süre için kaldığı kabul edilir.
- Seçilen karşılaştırılabilir örneklerin değerlemeye konu gayrimenkul ile ortak temel özelliklere sahip olduğu kabul edilir.
- Seçilen karşılaştırılabilir örnekler için ait verilerin, fiyat düzeltmelerinin yapılmasında günümüz sosyo-ekonomik koşulların geçerli olduğu kabul edilir.

GELİR KAPİTALİZASYONU YÖNTEMİ: Taşınmazların değeri, yalnızca getirecekleri gelire göre saptanabiliyorsa- örneğin kiralık konut ya da iş yerlerinde- sürüm bedellerinin bulunması için gelir yönteminin uygulanması kuraldır. Gelir yöntemi ile üzerinde yapı bulunan bir taşınmazın değerinin belirlenmesinde ölçüt, elde edilebilecek net gelirdir. Bu net gelir; yapı, yapıya ilişkin diğer yapısal tesisler ve arsa payından oluşur. Arsanın sürekli olarak kullanılma olasılığına karşın, bir yapının kullanılma süresi kısıtlıdır. Bu nedenle net gelirin parasal karşılığının saptanmasında arsa, yapı ve yapıya ilişkin diğer yapısal tesislerin değerleri ayrı kısımlarda belirlenir.

Net gelir, gelir getiren taşınmazın yıllık işletme brüt gelirinden, taşınmazın boş kalmasından oluşan gelir kaybı ve işletme giderlerinin çıkarılması ile bulunur. Net gelir, yapı gelir ve arsa gelirinden oluşmaktadır. Arsa geliri, arsa değerinin bölgedeki taşınmaz piyasasında geçerli olan taşınmaz faiz oranınca getireceği geliri ifade eder. Yapı geliri yapının kalan kullanım süresi boyunca bölgedeki taşınmaz piyasasında geçerli olan taşınmaz reel faizi oranında getirdiği gelir ile yapının kalan kullanım süresi temel alınarak ayrılacak yıllık amortisman miktarının toplamından oluşmaktadır.

6.2. DEĞERLEME İŞLEMİNİ ETKİLEYEN FAKTÖRLER

Değerleme, işlemi etkileyen herhangi bir olumsuzluk yoktur.

6.3. TAŞINMAZIN DEĞERİNİ ETKİLEYEN FAKTÖRLER

➤ OLUMSUZ YÖNDE ETKİLEYEN FAKTÖRLER

- Şehir merkezine uzak konumlu olması.
- Benzer nitelikteki taşınmazların çok sayıda olması.
- Gelişimini tamamlayamamış bölgede olması.
- Alt yapı ve ulaşım eksiklikleri olması.

➤ OLUMLU YÖNDE ETKİLEYEN FAKTÖRLER

- Yatırım amaçlı olarak tercih edilen bölgede yer alması.

6.4. DEĞERLEME İŞLEMİNDE KULLANILAN VARSAYIMLAR, DEĞERLEME YÖNTEMLERİ VE BUNLARIN KULLANILMA NEDENLERİ

Emsal karşılaştırma yöntemi çerçevesinde; taşınmazların imar durumu, bölge özellikleri, konumu dikkate alınarak emsal araştırması yapılmıştır. Ayrıca bu yöntem çerçevesinde taşınmazlar üzerinde geliştirilmesi olası proje gelirlerinin tespitine yönelik olarak yakın çevresindeki yapılaşmanın satış rakamlarına yönelik olarak da piyasa araştırması yapılmıştır. Emsal karşılaştırma yöntemi çerçevesinde tespit edilen değerlerin test edilmesine yönelik olarak "gelir yöntemi" kullanılmıştır. Değerleme konusu taşınmazların raporda detayları verilen

yapılanma hakkı ve fonksiyon doğrultusunda üzerinde geliştirilmesi olası projenin hasılatından toplam yatırım maliyeti ve girişimci karı indirilmek suretiyle arsa değerleri tespit edilmeye çalışılmıştır.

6.5. DEĞER TESPİTİNE İLİŞKİN PİYASA ARAŞTIRMASI VE BULGULARI

Kıymet takdiri yapılacak bu gayrimenkulün arsasının alanı, geometrik şekli, topoğrafik durumu, bulunduğu muhitin şeref ve ehemmiyeti, ana cadde ve çarşı-pazar ile olan irtibatı, inşa tarzları, inşa sırasında kullanılmış olan malzeme ve işçiliklerin cins ve kaliteleri, dâhili taksimat ve kullanılabilirlik durumu, konfor derecesi, yüzölçümü, çevredeki diğer gayrimenkullerin hâlihazır değerleri, çevrenin konut alanı olarak kullanılması, ticari aktivitenin yoğun olması, getirebilecekleri kira miktarları, bulunduğu muhite göre alıcı bulup bulamayacağı, bulursa bile nispet derecesi gibi kıymet yükseltici ve kıymet düşürücü müspet-menfi tüm faktörler göz önünde bulundurulmuştur.

Değer tespitine yönelik yapılan emsal ve piyasa araştırmaları aşağıda sunulmuştur.

EMSALLERİ:

Emsal 1: Rapora konu taşınmazların konumlu olduğu bölgede benzer özelliklerde 62.000 m² alana sahip tarlanın 2.400.000-TL fiyatla satılıktır. (38,70-TL/m²)

Yusuf Emlak: 0545 880 64 54

Emsal 2: Rapora konu taşınmazların konumlu olduğu bölgede benzer özelliklerde 83.985 m² alana sahip tarlanın 3.400.000-TL fiyatla satılıktır. (40,48-TL/m²)

R. Borsa Emlak: 0312 235 15 17

Emsal 3: : Rapora konu taşınmazların konumlu olduğu bölgede benzer özelliklerde 38.000 m² alana sahip tarlanın 1.600.000-TL fiyatla satılıktır. (42,10-TL/m²)

Makro Emlak: 0532 762 22 99

Emsal 4: Rapora konu taşınmazların konumlu olduğu bölgede benzer özelliklerde 36.205 m² alana sahip tarlanın 1.400.000-TL fiyatla satılıktır. (38,66-TL/m²)

Ortadoğu Emlak: 0312 623 35 31

Emsal 5: Rapora konu taşınmazların konumlu olduğu bölgede benzer özelliklerde 29.791 m² alana sahip tarlanın 1.100.000-TL fiyatla satılıktır. (36,92-TL/m²)

Marka Emlak: 0312 950 34 38

Emsal 6: Rapora konu taşınmazların konumlu olduğu bölgede benzer özelliklerde 43.100 m² alana sahip tarlanın 1.600.000-TL fiyatla satılıktır. (37,12-TL/m²)

Siğınak Emlak: 0541 882 71 17

KARŞILAŞTIRMA TABLOSU							
	Karşılaştırılan Etmenler	Karşılaştırılabilir Gayrimenkuller					
		1	2	3	4	5	6
Alım-Satım Yönelik Düzeltmeler	Birim Fiyatı (TL/m ²)	38,70	40,48	42,10	38,66	36,92	37,12
	Pazarlık Payı	-10%	-10%	-10%	-10%	-10%	-10%
	Mülkiyet Durumu	0%	0%	0%	0%	0%	0%
	Satış Koşulları	0%	0%	0%	0%	0%	0%
	Ruhsata Sahip Olma Durumu	0%	0%	0%	0%	0%	0%
	Piyasa Koşulları	0%	0%	0%	0%	0%	0%
Taşınmaza Yönelik Düzeltmeler	Konum	0%	0%	0%	0%	0%	0%
	Yapılaşma Hakkı	0%	0%	0%	0%	0%	0%
	Yüz Ölçümü	0%	0%	0%	0%	0%	0%
	Fiziksel Özellikleri	10%	20%	20%	0%	5%	10%
	Yasal Özellikleri	0%	0%	0%	0%	0%	0%
Düzeltilmiş Değer		38,70	44,52	46,31	34,79	38,76	37,12

Yukarıda verilen emsal bilgileri ışığında pazarlık payları, konumları, fiziksel özellikleri gibi unsurlar göz önünde bulundurulmuştur. Değerleme konusu taşınmazlardan 193 Ada 153 Parsel ve 195 ada 85 parsel yüzölçümü olarak büyük olması nedeni ile emsal tablosundaki bilgiler ışığında taşınmazlar 35.TL/m² değer üzerinden değerlendirilmiştir 195 ada 88 parsel yüzölçümü olarak küçük olması nedeni ile emsal tablosundaki bilgiler ışığında taşınmazlar 44.TL/m² değer üzerinden değerlendirilmiştir.

6.6. SATIŞ DEĞERİ TESPİTİ

6.6.1. EMSAL KARŞILAŞTIRMA YÖNTEMİ İLE DEĞER TESPİTİ

Konu taşınmazların yer aldığı bölgede benzer nitelikte taşınmazların emsal satış değerlerinin bulunması nedeni ile emsal karşılaştırma yöntemi kullanılmıştır.

6.6.2. MALİYET YÖNTEMİ İLE DEĞER TESPİTİ

Konu taşınmazların üzerinde yapı bulunmaması nedeni ile maliyet yöntemi kullanılmamıştır.

6.6.3. GELİR YÖNTEMİ İLE DEĞER TESPİTİ.

Yapılan piyasa araştırmasından elde edilen bilgilere göre; her yıl düzenli getirisi bulunmamaktadır.

6.7. KİRA DEĞERİ ANALİZİ VE KULLANILAN VERİLER

Yapılan piyasa araştırmasından elde edilen bilgilere göre; taşınmazların kira getirisi bulunmamaktadır.

6.8. GAYRİMENKUL VE BUNA BAĞLI HAKLARIN HUKUKİ DURUMUNUN ANALİZİ

Değerlemesi yapılan taşınmazlar üzerinde satış kabiliyetini sınırlayıcı takyidat bulunmamaktadır.

6.9. EN YÜKSEK VE EN İYİ KULLANIM ANALİZİ

Taşınmazın en etkin ve en verimli kullanımı; mevcut tarım arazisi fonksiyonudur.

6.10. MÜŞTEREK VEYA BÖLÜNMÜŞ KISIMLARIN DEĞERLEME ANALİZİ

Değer tespiti ana taşınmazların tamamı için yapılmıştır.

6.11. HASILAT PAYLAŞIMI VEYA KAT KARŞILIĞI YÖNTEMİ İLE YAPILACAK PROJELERDE, EMSAL PAY ORANLARI

Hasılat paylaşımı veya kat karşılığı bulunmamaktadır.

7. ANALİZ SONUÇLARININ DEĞERLENDİRİLMESİ

7.1. FARKLI DEĞERLEME METOTLARININ VE ANALİZİ SONUÇLARININ UYUMLAŞTIRILMASI VE BU AMAÇLA İZLENEN YÖNTEMİN VE NEDENLERİNİN AÇIKLAMASI

Yapılan çalışmada; Değerlemeye konu bağımsız bölümlerin emsal bilgileri ışığında satış değerleri ve kira değerleri tespit edilmiştir.

7.2. ASGARİ BİLGİLERDEN RAPORDA VERİLMİYENLERİN NİÇİN YER ALMADIKLARININ GEREKÇELERİ

Asgari bilgilerden verilmeyen herhangi bir bilgi bulunmamaktadır.

7.3. YASAL GEREKLERİN YERİNE GETİRİLİP GETİRİLMEDİĞİ VE MEVZUAT UYARINCA ALINMASI GEREKEN İZİN VE BELGELERİN TAM VE EKSİKSİZ OLARAK MEVCUT OLUP OLMADIĞI HAKKINDA GÖRÜŞ

Polatlı Belediyesi'nde yapılan incelemelerde;

Taşınmazlar tarla nitelikli olup, parseller adına düzenlenmiş herhangi bir evrak kaydına rastlanmamıştır.

7.4. DEĞERLEMESİ YAPILAN GAYRİMENKULÜN, GAYRİMENKUL YATIRIM ORTAKLIKLARI PORTFÖYÜNE ALINMASINDA SERMAYE PİYASASI MEVZUATI ÇERÇEVESİNDE, BİR ENGEL OLUP OLMADIĞI HAKKINDA GÖRÜŞ

Bu değerlendirme raporu Sermaye Piyasası Kapsamındaki işlemlerde, bağımsız denetim raporunda kullanılmak amacı ile hazırlanmıştır. Konu rapor uluslararası değerlendirme standartlarına göre tanzim edilmiştir.

8. SONUÇ

8.1. SORUMLU DEĞERLEME UZMANININ SONUÇ CÜMLESİ

Değerleme uzmanlarının konu ile ilgili yaptıkları analiz ve ulaştıkları sonuçlara katılıyorum.

8.2. NİHAİ DEĞER TAKDİRİ

Kıymet takdiri yapılacak bu gayrimenkulün alanı, geometrik şekli, topoğrafik durumu, bulunduğu muhitin şeref ve ehemmiyeti, çevredeki diğer gayrimenkullerin hâlihazır değerleri, ürün çeşitliliği, sulu yada kuru tarım yapılabilmesi, bulunduğu muhite göre alıcı bulup bulamayacağı, bulursa bile nispet derecesi gibi kıymet yükseltici ve kıymet düşürücü müspet-menfi tüm faktörler göz önünde bulundurularak;

SATIS DEĞERİ TAKDİRİ

193 ada 153 parsel:144710,14m2 X 35.TL/m2=~5.065.000.TL

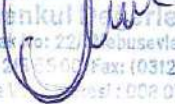
195 ada 85 parsel :135921,20m2 X 35.TL/m2=~4.757.000.TL

195 ada 88 parsel :26078,39m2 X 44.TL/m2=~1.147.000TL

TOPLAM: ~10.969.000.TL

GÖREVLİ DEĞERLEME UZMANI

Ayhan Topaloğlu
Değerleme Uzmanı

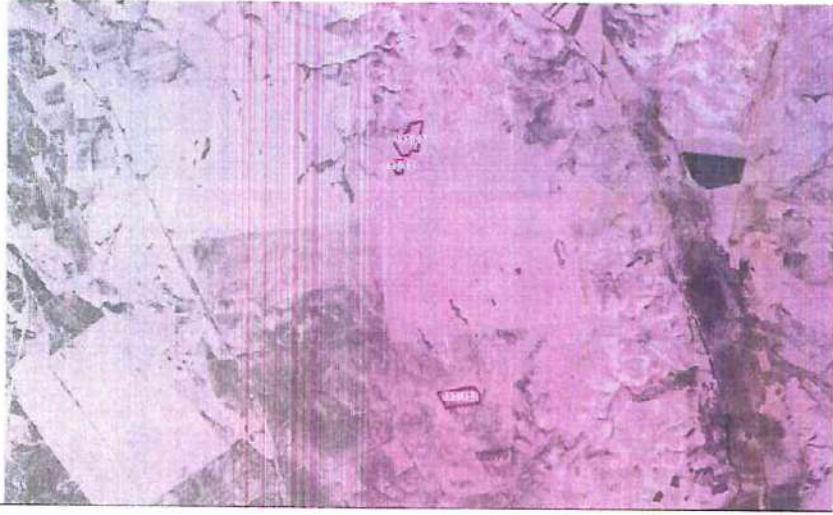

Gayrimenkul Değerleme A.Ş.
Ayten Sokak No: 22/10. Kat Mehusevleri/ANKARA
Tel: (0312) 222 02 03 Fax: (0312) 222 02 03
Maltepe Şubesi Tel: 008 075 6660

SORUMLU DEĞERLEME UZMANI

Şeref Emen
Değerleme Uzmanı


Gayrimenkul Değerleme A.Ş.
Ayten Sokak No: 22/10. Kat Mehusevleri/ANKARA
Tel: (0312) 222 02 03 Fax: (0312) 222 02 03
Maltepe Şubesi Tel: 008 075 6660

KONUM KROKİSİ



TAKBİS BELGELERİ:

Kayıd Oluşturan: ULVİ BARKIN ŞENSES (Adım Gayrimenkul ve Değerleme A.Ş.)

Makbuz No	Dekont No	Başvuru No
005224058456	20240130-1775-F00785	5845

TAPU KAYIT BİLGİSİ

Zemin Tipi:	AnaTasınmaz	Ada/Parsel:	193/153
Tasınmaz Kimlik No:	118983767	AT Yüzölçüm(m2):	144710,14
İl/İlçe:	ANKARA/POLATLI	Bağımsız Bölüm Nitelik:	
Kurum Adı:	Polatlı	Bağımsız Bölüm Brüt Yüzölçümü:	
Mahalle/Koy Adı:	INLER Mah.	Bağımsız Bölüm Net Yüzölçümü:	
Mevki:	Abdoyaylası	Blok/Kat/Giriş/BBNo:	
Cilt/Sayfa No:	5/465	Arsa Pay/Payda:	
Kayıt Durum:	Aktif	Ana Tasınmaz Nitelik:	TARLA

MÜLKİYET BİLGİLERİ

(Hisse) Sistem No	Malik	El Birliği No	Hisse Pay/ Payda	Metrekare	Toplam Metrekare	Edinme Sebebi-Tarih-Yevmiye	Terkin Sebebi-Tarih-Yevmiye
633338506	(SN:7767323) ONUR MÜHENDİSLİK ANONİM ŞİRKETİ V	-	1/1	144710,14	144710,14	3402 S.Y.nin 22/A Md. Gereğince Yenilemenin Tescili	

1 / 3

						03-01-2022 125	
--	--	--	--	--	--	-------------------	--

MÜLKİYETE AİT REHİN BİLGİLERİ

2 / 3

İpotek						
Alacaklı	Müşterek Mi?	Borç	Faiz	Derece Sıra	Süre	Tesis Tarih - Yev
(SN:1850) TÜRKİYE CUMHURİYETİ ZİRAAT BANKASI A.Ş. VKN 9980069675	Hayır	70000000.00 TL	%15 DEĞİŞKEN	1/0	F.B.K.	Polatlı - 13-10-2020 14:30 - 21352
İpoteğin Konulduğu Hisse Bilgisi						
Taşınmaz	Hisse Pay/ Payda	Borçlu Malik	Malik Borç	Tescil Tarih - Yev	Terkin Sebebi Tarih Yev	
Polatlı - İNLER Mah. - (Aktif) - 193 Ada - 153 Parsel	1/1	(SN:7767323) ONUR MUHENDİSLİK ANONİM ŞİRKETİ V	70000000.00 TL	Polatlı - 13-10-2020 14:30 - 21352	-	

Bu belgeyi akıllı telefonunuzdan karekod tarama programları ile aşağıdaki barkodu taratarak;

veya Web Tapu anasayfasından (<https://webtapu.tkgm.gov.tr> adresinden) 6QCpopDgefy kodunu Online İşlemler alanına yazarak doğrulayabilirsiniz.



3 / 3

Kaydı Oluşturan: ULVİ BARKIN ŞENSES (Adım Gayrimenkul ve Değerleme A.Ş.)

Makbuz No	Dekont No	Başvuru No
005224058456	20240130-1775-F00785	5845

TAPU KAYIT BİLGİSİ

Zemin Tipi:	AnaTasınmaz	Ada/Parsel:	195/85
Tasınmaz Kimlik No:	118986528	AT Yüzölçüm(m2):	135921.20
İl/İlçe:	ANKARA/POLATLI	Bağımsız Bölüm Nitelik:	
Kurum Adı:	Polatlı	Bağımsız Bölüm Brüt Yüzölçümü:	
Mahalle/Koy Adı:	INLER Mah.	Bağımsız Bölüm Net Yüzölçümü:	
Mevkii:	Kırbeli	Blok/Kat/Giriş/B9No:	
Cilt/Sayfa No:	4/308	Arsa Pay/Payda:	
Kayıt Durum:	Aktif	Ana Tasınmaz Nitelik:	TARLA

MÜLKİYET BİLGİLERİ

(Hisse) Sistem No	Malik	El Birliği No	Hisse Pay/ Payda	Metrekare	Toplam Metrekare	Edinme Sebebi-Tarih-Yevmiye	Terkin Sebebi-Tarih-Yevmiye
633360620	(SN:7767323) ONUR MÜHENDİSLİK ANONİM ŞİRKETİ V	-	1/1	135921.20	135921.20	3402 S.Y.nın 22/A Md. Gereğince Yenilemenin Tescili	-

1 / 3

						03-01-2022 125	
--	--	--	--	--	--	-------------------	--

MÜLKİYETE AİT REHİN BİLGİLERİ

2 / 3

İpotek						
Alacaklı	Müşterek Mi?	Borç	Faiz	Derece Sıra	Süre	Tesis Tarih - Yev
(SN:1850) TÜRKİYE CUMHURİYETİ ZİRAAT BANKASI A.Ş. VKN:9980069675	Hayır	70000000.00 TL	%15 DEĞİŞKEN	1/0	F.B.K.	Polatlı - 13-10-2020 14:30 - 21352
İpoteğin Konulduğu Hisse Bilgisi						
Taşınmaz	Hisse Pay/ Payda	Borçlu Malik	Malik Borç	Tescil Tarih - Yev	Terkin Sebebi Tarih Yev	
Polatlı - İNLER Mah. - (Aktif) - 195 Ada - 85 Parsel	1/1	(SN.7767323) ONUR MÜHENDİSLİK ANONİM ŞİRKETİ V	70000000.00 TL	Polatlı - 13-10-2020 14:30 - 21352		

Bu belgeyi akıllı telefonunuzdan karekod tarama programları ile aşağıdaki barkodu taratarak;

veya Web Tapu anasayfasından (<https://webtapu.tkgm.gov.tr> adresinden) 8RgQqjS0Vm1Y kodunu Online İşlemler alanına yazarak doğrulayabilirsiniz.



3 / 3

Kayıd Oluşturan: ULVİ BARKIN ŞENSES (Adım Gayrimenkul ve Değerleme A.Ş.)

Makbuz No	Dekont No	Başvuru No
005224058456	20240130-1775-F00785	5845

TAPU KAYIT BİLGİSİ

Zemin Tipi:	AnaTaşınmaz	Ada/Parsel:	195/88
Taşınmaz Kimlik No:	118988372	AT Yüzölçüm(m2):	25078.39
İl/İlçe:	ANKARA/POLATLI	Bağımsız Bölüm Nitelik:	
Kurum Adı:	Polatlı	Bağımsız Bölüm Brüt Yüzölçümü:	
Mahalle/Koy Adı:	İNLER Mah.	Bağımsız Bölüm Net Yüzölçümü:	
Mevkii:	Kırbeli	Blok/Kat/Giriş/BBNo:	
Cilt/Sayfa No:	4/320	Arsa Pay/Payda:	
Kayıt Durum:	Aktif	Ana Taşınmaz Nitelik:	TARLA

MÜLKİYET BİLGİLERİ

(Hisse) Sistem No	Malik	El Birliği No	Hisse Pay/ Payda	Metrekare	Toplam Metrekare	Edinme Sebebi-Tarih-Yevmiye	Terkin Sebebi-Tarih-Yevmiye
633375864	(SN.7767323) ONUR MÜHENDİSLİK ANONİM ŞİRKETİ V		1/1	25078.39	25078.39	3402 S.Y.nın 22/A Md. Gereğince Yenilemenin Tescili	

1 / 3

						03-01-2022 125	
--	--	--	--	--	--	-------------------	--

MÜLKİYETE AİT REHİN BİLGİLERİ

2 / 3

İpotek						
Alacaklı	Müşterek Mi?	Borç	Faiz	Derece Sıra	Süre	Tesis Tarih - Yev
(SN:1850) TÜRKİYE CUMHURİYETİ ZİRAAT BANKASI A.Ş. VKN:9980069675	Hayır	70000000.00 TL	%15 DEĞİŞKEN	1/0	F.B.K.	Polatlı - 13-10-2020 14:30 - 21352
İpotekin Konulduğu Hisse Bilgisi						
Taşınmaz	Hisse Payı/ Payda	Borçlu Malik	Malik Borç	Tescil Tarih - Yev	Terkin Sebebi Tarih Yev	
Polatlı - İNLER Mah. - (Aktif) - 195 Ada - 88 Parsel	1/1	(SN:7767323) ONUR MÜHENDİSLİK ANONİM ŞİRKETİ V	70000000.00 TL	Polatlı - 13-10-2020 14:30 - 21352		

Bu belgeyi akıllı telefonunuzdan karekod tarama programları ile aşağıdaki barkodu taratarak;


veya Web Tapu anasayfasından (<https://webtapu.tkgm.gov.tr> adresinden) 4XVfC9aoNEF kodunu Online İşlemler alanına yazarak doğrulayabilirsiniz.




3 / 3



UZMAN LİSANSLARI



SPL
SERMAYE PİYASASI LİSANSI



SPL
SERMAYE PİYASASI LİSANSI

Ticaret Sicil No: 10081020


Belge No: 811254

GAYRİMENKUL DEĞERLEME LİSANSI


Sermaye Piyasası Kurulunun VII 128/7 sayılı Sermaye Piyasasında Faaliyette Bulunanlar İçin Lisanslama ve Sicil Tutma Yönetmeliği Esasları Hakkında Tebliği Uyarınca

AYHAN TOPALOĞLU


Gayrimenkul Değerleme Lisansı almaya hak kazanmıştır.



Levent HANLIOĞLU
LİSANSLAMA SINAV VE SİCİL MÜDÜRÜ



Tuba ERTUĞAY YILDIZ
GENEL MÜDÜR VE YÖNETİM KURULU ÜYESİ



BANKACILIK DÜZENLEME VE DENETLEME KURUMU
(Uygulama Daire Başkanlığı III)

Sayı : B.02.1.BDK.0.13.00.0-140- 13527

Konu: Değerleme Yetkisi

29 Ocak 2012

ADIM GAYRİMENKUL DEĞERLEME A.Ş.

Bankacılık Düzenleme ve Denetleme Kurulunun (Kurul) 28.06.2012 tarih ve 4821 sayılı Kararı ile Şirketinize Bankalara Değerleme Hizmeti Verecek Kuruluşların Yetkilendirilmesi ve Faaliyetleri Hakkında Yönetmeliğin (Yönetmelik) 11 inci maddesine istinaden bankalara "gayrimenkul, gayrimenkul projesi veya gayrimenkule bağlı hak ve faydaların değerlendirilmesi" hizmeti verme yetkisi verilmesi uygun görülmüştür.

Kurulca yetkilendirilen değerlendirme kuruluşları, faaliyetlerini Yönetmelikte yer alan usul ve esaslara göre yürütmek ve bu kapsamda Yönetmelikte yer alan yükümlülükleri yerine getirmek zorundadır. Bu yükümlülükler arasında Yönetmeliğin 22 inci maddesinde Kurumumuza yapılacak bildirimlere ilişkin hükümler yer almakta olup, bu yükümlülüklerin süresi içerisinde ve eksiksiz olarak yerine getirilmesi, mevzuata aykırılığa sebebiyet verilmemesi bakımından önem arz etmektedir. 5411 sayılı Bankacılık Kanununun 96 ncı maddesi uyarınca da, ekte tarafınıza gönderilen bildirim formunun Aralık ve Haziran dönemleri olmak üzere yılda 2 defa ilgili dönem sonunu takip eden 15 gün içerisinde Kurumumuza gönderilmesi gerekmektedir.

Kurulun 07.04.2011 tarih ve 4151 sayılı Kararı ile "Yönetmelik uyarınca yetkilendirilmiş değerlendirme kuruluşlarının sözleşmeli olarak gayrimenkul değerlendirme raporu hazırlatılacakları ve Sermaye Piyasası Kurulu Gayrimenkul Değerleme Uzmanlığı Lisansı bulunmayan kişilerin, Yönetmeliğin 3 üncü maddesinin (1) bendinde belirtilen değerlendirme faaliyeti ile iştigal eden personel tanımıyla yer alan nitelikleri taşımaları gerektiği, bu durumu tevsik edecek belgelerin dökümanite edilmesinin ilgili şirketlerin sorumluluğunda olduğu, Yönetmeliğin 5 ve 6 ncı maddelerinde öngörülen hükümlerin bahse konu kişiler için de uygulanacağı ve dolayısıyla bu kişilerin amanan maddeler karşısındaki durumlarının da yine ilgili şirketler tarafından takip edilmesi gerektiği, bu kişiler nedeniyle ortaya çıkabilecek mezkur maddelere aykırın durumlar ile karşılaşılması halinde ilgili şirketler hakkında Yönetmeliğin 19 uncu maddesinin (1) numaralı fıkrasının (a) bendinin uygulanması yoluna gidileceği konusunda Yönetmelik uyarınca yetkilendirilmiş değerlendirme şirketlerine duyuru yapılmasına" karar verilmiştir. Bu çerçevede, Şirketinizin kadrolu personeli olmamakla birlikte sözleşmeli olarak gayrimenkul değerlendirme raporu hazırlatılan kişilerin Yönetmeliğin 3 üncü maddesinin (1) bendinde belirtilen nitelikleri taşıyıp taşımadığının tespiti, bu nitelikleri tevsik edici belgelerin temini ve saklanması ile bu kişilerin Yönetmeliğin bağımsızlığına ilişkin 5 ve 6 ncı maddelerinde öngörülen hükümlere uyumunun gözetilmesi Şirketinizin sorumluluğunda olup, bu kişiler nedeniyle ortaya çıkabilecek mezkur maddelere aykırın durumlar ile karşılaşılması halinde Şirketiniz hakkında Yönetmeliğin 19 uncu maddesinin (1) numaralı fıkrasının (a) bendinin uygulanması yoluna gidilmesi söz konusu olabilecektir.

